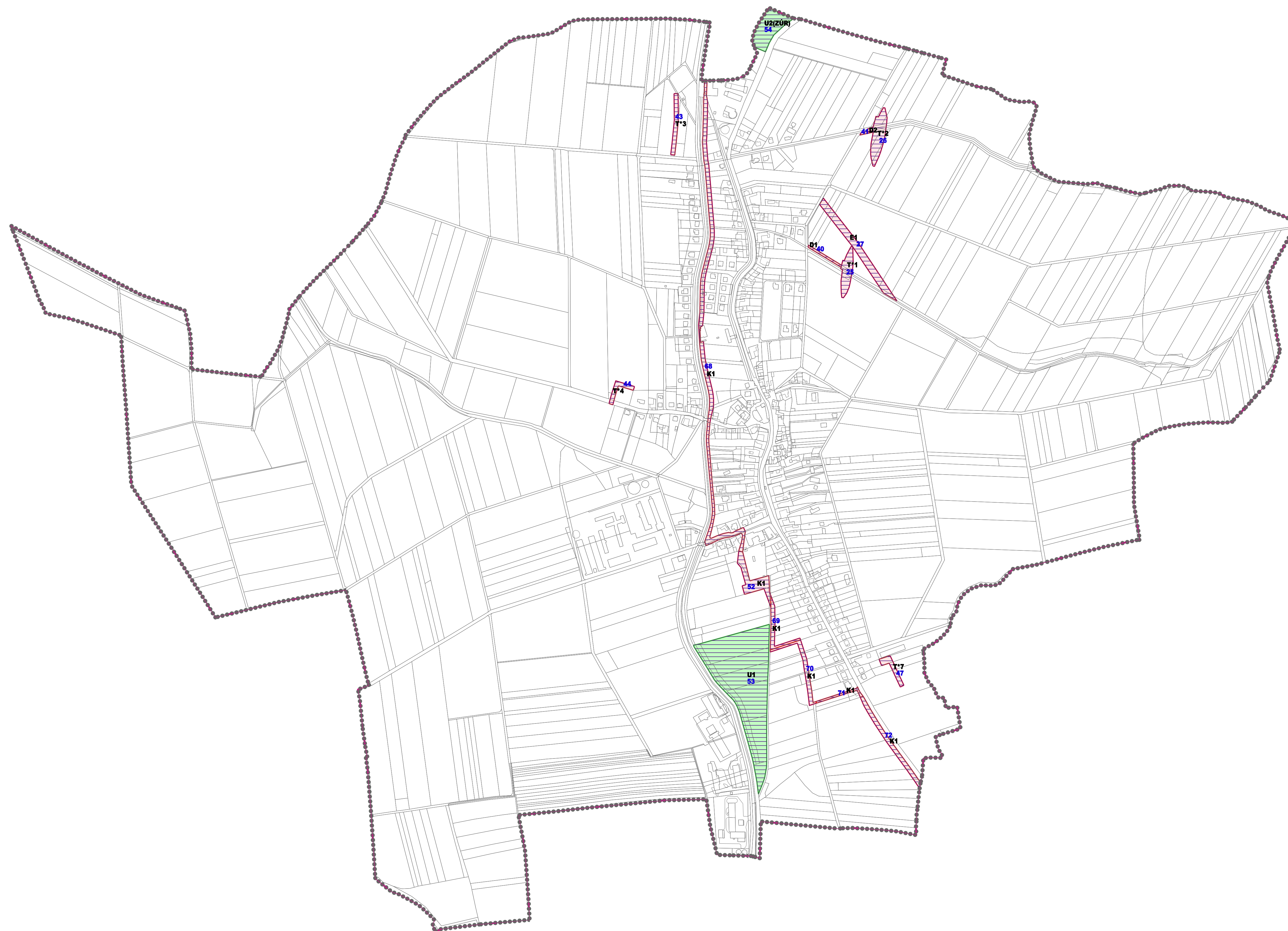







ÚZEMNÍ PLÁN SAZOVICE



VPS_VPO_označení	plocha_ID	vyvlastnění	předkupní právo	označení VPS, VPO v ZÚR ZK
D1	40	+	-	
D2	41	+	-	
E1	27	+	-	
K1	52	+	-	
K1	68	+	-	
K1	69	+	-	
K1	70	+	-	
K1	71	+	-	
K1	72	+	-	
T*1	25	+	-	
T*2	26	+	-	
T*3	43	+	-	
T*4	44	+	-	
T*7	47	+	-	
U1	53	+	-	
UZ(ZÚR)	54	+	-	PU164

VEŘEJNÁ PROSPĚŠNOST A PRAVO VYVLASTNĚNÍ PRO STAVBY A OPATŘENÍ S OZNAČENÍM "ZÚR" VYPLÝVÁ ZE ZÚR

-  HRANICE ŘEŠENÉHO ÚZEMÍ
-  HRANICE KATASTRÁLNÍ
-  PLOCHY PRO VEŘEJNĚ PROSPĚŠNÉ STAVBY
-  PLOCHY PRO VEŘEJNĚ PROSPĚŠNÁ OPATŘENÍ
-  PLOCHY A KORIDORY S MOŽNOSTÍ VYVLASTNĚNÍ
-  OZNAČENÍ VEŘEJNĚ PROSPĚŠNÉ STAVBY, VEŘEJNĚ PROSPĚŠNÉHO OPATŘENÍ, ASANACE
-  ID PLOCH S ROZDÍLNÝM ZPŮSOBEM VYUŽITÍ

ZÁZNAM O ÚČINNOSTI

SPRÁVNÍ ORGÁN, KTERÝ ÚP VYDAL:	ZASTUPITELSTVO OBCE SAZOVICE	RAZÍTKO:
DATUM NABYTÍ ÚČINNOSTI:		
POŘIZOVATEL:	MAGISTRÁT MĚSTA ZLÍNA, ODDĚLENÍ ÚZEMNÍHO PLÁNOVÁNÍ	RAZÍTKO:
PODPIS:		
JMÉNO A PŘÍJMENÍ:		
FUNKCE:		

PŘÍLOHA Č.2 K OPATŘENÍ OBECNÉ POVAHY Č. 1/2013

Ing. arch. Vladimír Dujka, Kamenná 3858, Zlín 760 01

Projizoval: Magistrát města Zlína, Oddělení územního plánování	Zak.č.: 1502011
Obec: Sazovice Kraj: Zlínský	Arch.č.: 55912
Atka:	Formát: 8 A4
ÚZEMNÍ PLÁN SAZOVICE	Stupeň: NÁVRH
Obsah: VYKRES VEŘEJNĚ PROSPĚŠNÝCH STAVEB, OPATŘENÍ A ASANACÍ	Datum: 06/2013
Č.v.: A.2.3	Měřítko: 1:5 000

mapový podklad: © ÚKM ZK - Poloha informačního charakteru odvozen z katastrální mapy

